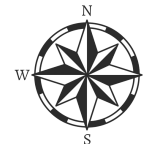





















Załącznik Nr 1/54
do Uchwały Nr
Rady Gminy Komarów-Osada
z dnia roku



Ustalenia planu

-  Granice obszarów objętych planem
-  linie rozgraniczające tereny o różnym przeznaczeniu lub różnych zasadach zagospodarowania
-  Linie zabudowy

Przeznaczenie terenu

-  Tereny zabudowy mieszkaniowej jednorodzinnej
-  Tereny zabudowy zagrodowej
-  Tereny obsługi produkcji w gospodarstwach rolnych
-  Tereny zabudowy usługowej
-  Tereny zabudowy usług sportu i rekreacji
-  Tereny zabudowy urządzeń wytwarzających energię z promieniowania słonecznego o mocy przekraczającej 500kW
-  Tereny rolnicze
-  Tereny lasów
-  Teren zieleni urządzonej
-  Teren infrastruktury technicznej - wodociągowej
-  Tereny obsługi komunikacji samochodowej
-  Tereny dróg publicznych klasy zbiorczej
-  Tereny dróg publicznych klasy lokalnej
-  Tereny dróg publicznych klasy dojazdowej



Obiekty zabytkowe ujęte w wojewódzkiej ewidencji zabytków



Obiekty zabytkowe ujęte w gminnej ewidencji zabytków



Granica obiektu wpisanego do rejestru zabytków



Wymiarowanie odległości w metrach



Pas technologiczny linii elektroenergetycznej średniego napięcia



granica strefy ochrony konserwatorskiej stanowisk archeologicznych

Elementy Informacyjne

-  Linia elektroenergetyczna średniego napięcia